



PODER LEGISLATIVO  
LEY N° 2926

QUE DESAFECTA DEL DOMINIO PUBLICO MUNICIPAL Y AUTORIZA A LA MUNICIPALIDAD DE PEDRO JUAN CABALLERO A TRANSFERIR A TITULO GRATUITO A FAVOR DEL ESTADO PARAGUAYO - MINISTERIO DE EDUCACION Y CULTURA, UN INMUEBLE INDIVIDUALIZADO COMO PARTE DE LA FINCA N° 7693 PARA AMPLIACION DEL PREDIO QUE SIRVE DE ASIENTO A LA ESCUELA BASICA N° 4776 "PROF. REBECA FORTUNATA ALEN ROJAS", UBICADO EN LA FRACCION "MONTE BELLO", DEL CITADO MUNICIPIO

**EL CONGRESO DE LA NACION PARAGUAYA SANCIONA CON FUERZA DE LEY**

**Artículo 1°.-** Desaféctase del dominio público municipal y autorízase a la Municipalidad de Pedro Juan Caballero a transferir a título gratuito a favor del Estado Paraguayo - Ministerio de Educación y Cultura, un inmueble individualizado como parte de la Finca N° 7693, inscripto en la Dirección General de los Registros Públicos bajo el N° 1 al folio y siguientes del año 1993, del Distrito de Pedro Juan Caballero, para ampliación del predio que sirve de asiento a la Escuela Básica N° 4776 "Prof. Rebeca Fortunata Alen Rojas", ubicado en la fracción "Monte Bello", del citado municipio, cuyas dimensiones y linderos son los siguientes:

**LINEA A-B:** Con rumbo magnético S 62° 50' 06" W (Sur, sesenta y dos grados, cincuenta minutos, seis segundos, Oeste), mide 48,00 m. (cuarenta y ocho metros), linda con la calle N° 8;

**LINEA B-C:** Con rumbo magnético N 27° 09' 54" W (Norte, veintisiete grados, nueve minutos, cincuenta y cuatro segundos, Oeste), mide 40,20 m. (cuarenta metros con veinte centímetros), linda con la manzana 28;

**LINEA C-D:** Con rumbo magnético N 62° 50' 06" E (Norte, sesenta y dos grados, cincuenta minutos, seis segundos, Este), mide 48,00 m. (cuarenta y ocho metros), linda con el predio de la Escuela N° 4776 "Prof. Rebeca Fortunata Alen Rojas"; y,


**LINEA D-A:** Con rumbo magnético S 27° 09' 54" E (Sur, veintisiete grados, nueve minutos, cincuenta y cuatro segundos, Este), mide 40,20 m. (cuarenta metros con veinte centímetros), linda con la calle N° 1.

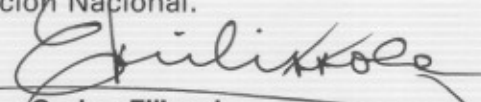
LEY N° 2926


SUPERFICIE: 1.929,6.000 m<sup>2</sup> (UN MIL NOVECIENTOS VEINTINUEVE METROS CUADRADOS CON SEIS MIL CENTIMETROS CUADRADOS).


Artículo 2°.- Comuníquese al Poder Ejecutivo.

Aprobado el Proyecto de Ley por la Honorable Cámara de Senadores, a **veinticuatro días del mes de noviembre** del año dos mil cinco, quedando sancionado el mismo por la Honorable Cámara de Diputados, a **once días del mes de mayo** del año dos mil seis, de conformidad con lo dispuesto en el Artículo 204 de la Constitución Nacional.

  
**Víctor Alcides Bogado González**  
Presidente  
H. Cámara de Diputados

  
**Carlos Filizzola**  
Presidente  
H. Cámara de Senadores


  
**Mario Alberto Coronel Paredes**  
Secretario Parlamentario


  
**Silyo Ovelar Benítez**  
Secretario Parlamentario

Asunción, 8 de junio de 2006

Téngase por Ley de la República, publíquese e insértese en el Registro Oficial.

El Presidente de la República

  
**Nicanor Duarte Frutos**

  
**Rogelio Raimundo Benítez Vargas**  
Ministro del Interior