

PODER LEGISLATIVO

LEY Nº 1.228

QUE CREA EL MUNICIPIO JOSE FALCON EN EL XV DEPARTAMENTO PRESIDENTE HAYES Y UNA MUNICIPALIDAD CON ASIENTO EN EL PUEBLO JOSE FALCON

EL CONGRESO DE LA NACION PARAGUAYA SANCIONA CON FUERZA DE  
**L E Y**

Artículo 1º.- Créase el Municipio "JOSE FALCON" en el XV Departamento Presidente Hayes y a este efecto desaféctase su territorio del Distrito de Villa Hayes, con los siguientes límites:

**AL SUR** : A partir del punto denominado como el número 1 (uno) sobre el Río Negro sigue este curso de agua hasta el punto denominado en el plano como el número 12 (doce), que sirven de límite y es como sigue:

**LINEA 1-2** : Con rumbo N-18° 33' 14"-E (Norte, dieciocho grados, treinta y tres minutos, catorce segundos, Este) mide 1.855,090 ms. (un mil ochocientos cincuenta y cinco metros con noventa milímetros), límite Río Negro;


**LINEA 2-3** : Con rumbo N-54° 40' 22"-E (Norte, cincuenta y cuatro grados, cuarenta minutos, veintidós segundos, Este) mide 3.844,057 ms. (tres mil ochocientos cuarenta y cuatro metros con cincuenta y siete milímetros), límite Río Negro;

**LINEA 3-4** : Con rumbo N-30° 35' 42"-E (Norte, treinta grados, treinta y cinco minutos, cuarenta y dos segundos, Este) mide 3.797,990 ms. (tres mil setecientos noventa y siete metros con novecientos noventa milímetros), límite Río Negro;

**LINEA 4-5** : Con rumbo N-76° 39' 41"-E (Norte, setenta y seis grados, treinta y nueve minutos, cuarenta y un segundos, Este) mide 666,830 ms. (seiscientos sesenta y seis metros con ochocientos treinta milímetros), límite Río Negro;

**LINEA 5-6** : Con rumbo N-24° 27' 29"-W (Norte, veinticuatro grados, veintisiete minutos, veintinueve segundos, Oeste) mide 1.100,239 ms. (un mil cien metros con doscientos treinta y nueve milímetros), límite Río Negro;

**LINEA 6-7** : Con rumbo N-52° 03' 11"-W (Norte, cincuenta y dos grados, tres minutos, once segundos, Oeste) mide 2.543,894 ms. (dos mil quinientos cuarenta y tres metros con ochocientos noventa y cuatro milímetros), límite Río Negro;



## LEY N° 1.228

**LINEA 7-8:** Con rumbo N-51° 19' 28"-W (Norte, cincuenta y un grados, diecinueve minutos, veintiocho segundos, Oeste) mide 2.121,614 ms. (dos mil ciento veintiún metros con seiscientos catorce milímetros), límite Río Negro;

**LINEA 8-9 :** Con rumbo N-87° 47' 34"-W (Norte, ochenta y siete grados, cuarenta y siete minutos, treinta y cuatro segundos, Oeste) mide 2.213,843 ms. (dos mil doscientos trece metros con ochocientos cuarenta y tres milímetros), límite Río Negro;

**LINEA 9-10 :** Con rumbo S-61° 19' 21"-W (Sur, sesenta y un grados, diecinueve minutos, veintiún segundos, Oeste) mide 738,509 ms. (setecientos treinta y ocho metros con quinientos nueve milímetros), límite Río Negro;

**LINEA 10-11 :** Con rumbo N-40° 49' 13"-W (Norte, cuarenta grados, cuarenta y nueve minutos, trece segundos, Oeste) mide 1.385,460 ms. (un mil trescientos ochenta y cinco metros con cuatrocientos sesenta milímetros), límite Río Negro; y,

**LINEA 11-12 :** Con rumbo N-14° 35' 56"-E (Norte, catorce grados, treinta y cinco minutos, cincuenta y seis segundos, Este) mide 778,295 ms. (setecientos setenta y ocho metros con doscientos noventa y cinco milímetros), límite Río Negro.


**AL ESTE :** A partir del punto denominado en el plano como el número 12 (doce), sigue con delimitaciones de alambradas, caminos vecinales, hasta el punto denominado en el plano como el número 36 (treinta y seis), que sirven de límite y es como sigue :

**LINEA 12-13 :** Con rumbo N-25° 48' 22"-W (Norte, veinticinco grados, cuarenta y ocho minutos, veintidós segundos, Oeste) mide 1.278,038 ms. (un mil doscientos setenta y ocho metros con treinta y ocho milímetros), límite Departamento Presidente Hayes;

**LINEA 13-14 :** Con rumbo N-89° 42' 03"-E (Norte, ochenta y nueve grados, cuarenta y dos minutos, tres segundos, Este) mide 3.900,278 ms. (tres mil novecientos metros con doscientos setenta y ocho milímetros), límite Departamento Presidente Hayes;

**LINEA 14-15 :** Con rumbo N-00° 17' 23"-W (Norte, cero grado, diecisiete minutos, veintitrés segundos, Oeste) mide 2.641,585 ms. (dos mil seiscientos cuarenta y un metros con quinientos ochenta y cinco milímetros), límite Departamento Presidente Hayes;

**LINEA 15-16 :** Con rumbo N-18° 46' 32"-W (Norte, dieciocho grados, cuarenta y seis minutos, treinta y dos segundos, Oeste) mide 5.327,991 ms. (cinco mil trescientos veintisiete metros con novecientos noventa y un milímetros), límite Departamento Presidente Hayes;



## LEY N° 1.228

**LINEA 16-17** : Con rumbo N-30° 14' 42"-W (Norte, treinta grados, catorce minutos, cuarenta y dos segundos, Oeste) mide 1.504,487 ms. (un mil quinientos cuatro metros con cuatrocientos ochenta y siete milímetros), límite Departamento Presidente Hayes;

**LINEA 17-18** : Con rumbo N-21° 26' 17"-W (Norte, veintiún grados, veintiséis minutos, diecisiete segundos, Oeste) mide 540,219 ms. (quinientos cuarenta metros con doscientos diecinueve milímetros), límite Departamento Presidente Hayes;

**LINEA 18-19** : Con rumbo N-43° 24' 36"-W (Norte, cuarenta y tres grados, veinticuatro minutos, treinta y seis segundos, Oeste) mide 2.197,238 ms. (dos mil ciento noventa y siete metros con doscientos treinta y ocho milímetros), límite Departamento Presidente Hayes;

**LINEA 19-20** : Con rumbo N-26° 50' 52"-W (Norte, veintiséis grados, cincuenta minutos, cincuenta y dos segundos, Oeste) mide 672,765 ms. (seiscientos setenta y dos metros con setecientos sesenta y cinco milímetros), límite Departamento Presidente Hayes;

**LINEA 20-21** : Con rumbo N-87° 38' 57"-W (Norte, ochenta y siete grados, treinta y ocho minutos, cincuenta y siete segundos, Oeste) mide 3.205,556 ms. (tres mil doscientos cinco metros con quinientos cincuenta y seis milímetros), límite Departamento Presidente Hayes;


**LINEA 21-22** : Con rumbo N-00° 07' 37"-W (Norte, cero grado, siete minutos, treinta y siete segundos, Oeste) mide 13.140,313 ms. (trece mil ciento cuarenta metros con trescientos trece milímetros), límite Departamento Presidente Hayes;

**LINEA 22-23** : Con rumbo S-89° 20' 59"-W (Sur, ochenta y nueve grados, veinte minutos, cincuenta y nueve segundos, Oeste) mide 10.066,868 ms. (diez mil sesenta y seis metros con ochocientos sesenta y ocho milímetros), límite Departamento Presidente Hayes;

**LINEA 23-24** : Con rumbo N-00° 37' 33"-W (Norte, cero grado, treinta y siete minutos, treinta y tres segundos, Oeste) mide 11.886,581 ms. (once mil ochocientos ochenta y seis metros con quinientos ochenta y un milímetros), límite Departamento Presidente Hayes;

**LINEA 24-25** : Con rumbo S-87° 25' 55"-W (Sur, ochenta y siete grados, veinticinco minutos, cincuenta y cinco segundos, Oeste) mide 3.962,837 ms. (tres mil novecientos sesenta y dos metros con ochocientos treinta y siete milímetros), límite Departamento Presidente Hayes;

**LINEA 25-26** : Con rumbo S-02° 40' 58"-W (Sur, dos grados, cuarenta minutos, cincuenta y ocho segundos, Oeste) mide 1.254,829 ms. (un mil doscientos cincuenta y cuatro metros con ochocientos veintinueve milímetros), límite Departamento Presidente Hayes;

The image shows three handwritten signatures in black ink, positioned above a single horizontal line that spans across the width of the signatures. The signatures are stylized and appear to be official or legal in nature.

## LEY N° 1.228

**LINEA 26-27** : Con rumbo N-89° 19' 20"-W (Norte, ochenta y nueve grados, diecinueve minutos, veinte segundos, Oeste) mide 7.870,827 ms. (siete mil ochocientos setenta metros con ochocientos veintisiete milímetros), límite Departamento Presidente Hayes;

**LINEA 27-28** : Con rumbo N-26° 58' 57"-W (Norte, veintiséis grados, cincuenta y ocho minutos, cincuenta y siete segundos, Oeste) mide 1.233,491 ms. (un mil doscientos treinta y tres metros con cuatrocientos noventa y un milímetros), límite Departamento Presidente Hayes;

**LINEA 28-29** : Con rumbo N-81° 48' 40"-W (Norte, ochenta y un grados, cuarenta y ocho minutos, cuarenta segundos, Oeste) mide 1.673,214 ms. (un mil seiscientos setenta y tres metros con doscientos catorce milímetros), límite Departamento Presidente Hayes;

**LINEA 29-30** : Con rumbo S-06° 09' 42"-W (Sur, seis grados, nueve minutos, cuarenta y dos segundos, Oeste) mide 504,240 ms. (quinientos cuatro metros con doscientos cuarenta milímetros), límite Departamento Presidente Hayes;

**LINEA 30-31** : Con rumbo N-76° 23' 55"-W (Norte, setenta y seis grados, veintitrés minutos, cincuenta y cinco segundos, Oeste) mide 2.066,986 ms. (dos mil sesenta y seis metros con novecientos ochenta y seis milímetros), límite Departamento Presidente Hayes;


**LINEA 31-32** : Con rumbo N-66° 49' 07"-W (Norte, sesenta y seis grados, cuarenta y nueve minutos, siete segundos, Oeste) mide 1.750,981 ms. (un mil setecientos cincuenta metros con novecientos ochenta y un milímetros), límite Departamento Presidente Hayes;

**LINEA 32-33** : Con rumbo N-75° 06' 11"-W (Norte, setenta y cinco grados, seis minutos, once segundos, Oeste) mide 2.651,468 ms. (dos mil seiscientos cincuenta y un metros con cuatrocientos sesenta y ocho milímetros), límite Departamento Presidente Hayes;

**LINEA 33-34** : Con rumbo N-00° 08' 33"-E (Norte, cero grado, ocho minutos, treinta y tres segundos, Este) mide 8.827,423 ms. (ocho mil ochocientos veintisiete metros con cuatrocientos veintitrés milímetros), límite Departamento Presidente Hayes;

**LINEA 34-35** : Con rumbo S-83° 49' 33"-E (Sur, ochenta y tres grados, cuarenta y nueve minutos, treinta y tres segundos, Este) mide 504,248 ms. (quinientos cuatro metros con doscientos cuarenta y ocho milímetros), límite Departamento Presidente Hayes; y,

**LINEA 35-36** : Con rumbo N-78° 36' 48"-E (Norte, setenta y ocho grados, treinta y seis minutos, cuarenta y ocho segundos, Este) mide 23.989,786 ms. (veintitrés mil novecientos ochenta y nueve metros con setecientos ochenta y seis milímetros), límite Departamento Presidente Hayes.



## LEY N° 1.228

**AL NORTE** : A partir del punto denominado en el plano como el número 36 (treinta y seis), sigue con delimitaciones de alambradas, caminos vecinales, hasta el punto denominado en el plano como el número 41 (cuarenta y uno), que sirven de límite y es como sigue:

**LINEA 36-37** : Con rumbo S-89° 40' 10"-E (Sur, ochenta y nueve grados, cuarenta minutos, diez segundos, Este) mide 28.925,222 ms. (veintiocho mil novecientos veinticinco metros con doscientos veintidós milímetros), límite Departamento Presidente Hayes;

**LINEA 37-38** : Con rumbo N-00° 29' 23"-E (Norte, cero grado, veintinueve minutos, veintitrés segundos, Este) mide 401,453 ms. (cuatrocientos un metros con cuatrocientos cincuenta y tres milímetros), límite Departamento Presidente Hayes;

**LINEA 38-39** : Con rumbo S-89° 44' 16"-E (Sur, ochenta y nueve grados, cuarenta y cuatro minutos, dieciséis segundos, Este) mide 11.442,598 ms. (once mil cuatrocientos cuarenta y dos metros con quinientos noventa y ocho milímetros), límite Departamento Presidente Hayes;

**LINEA 39-40** : Con rumbo S-88° 17' 10"-E (Sur, ochenta y ocho grados, diecisiete minutos, diez segundos, Este) mide 9.939,234 ms. (nueve mil novecientos treinta y nueve metros con doscientos treinta y cuatro milímetros), límite Departamento Presidente Hayes; y,

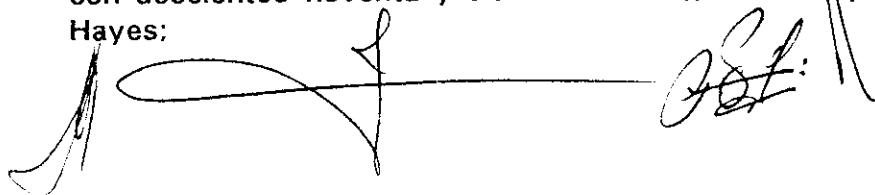
**LINEA 40-41** : Con rumbo N-88° 37' 25"-E (Norte, ochenta y ocho grados, treinta y siete minutos, veinticinco segundos, Este) mide 11.048,735 ms. (once mil cuarenta y ocho metros con setecientos treinta y cinco milímetros), límite Departamento Presidente Hayes.

**AL OESTE** : A partir del punto denominado en el plano como el número 41 (cuarenta y uno), sigue con delimitaciones de alambradas, caminos vecinales, hasta el punto denominado en el plano como el número 51 (cincuenta y uno), a partir de este punto que se encuentra sobre el Río Pilcomayo sigue el curso de este Río hasta el punto denominado en el plano como 118 (ciento dieciocho) que se encuentra sobre el mismo Río Pilcomayo, que sirven de límite y es como sigue:

**LINEA 41-42** : Con rumbo S-15° 45' 54"-E (Sur, quince grados, cuarenta y cinco minutos, cincuenta y cuatro segundos, Este) mide 1.599,926 ms. (un mil quinientos noventa y nueve metros con novecientos veintiséis milímetros), límite Departamento Presidente Hayes;

**LINEA 42-43** : Con rumbo S-30° 46' 15"-E (Sur, treinta grados, cuarenta y seis minutos, quince segundos, Este) mide 1.798,480 ms. (un mil setecientos noventa y ocho metros con cuatrocientos ochenta milímetros), límite Departamento Presidente Hayes;

**LINEA 43-44** : Con rumbo S-07° 36' 06"-E (Sur, siete grados, treinta y seis minutos, seis segundos, Este) mide 701,293 ms. (setecientos un metros con doscientos noventa y tres milímetros), límite Departamento Presidente Hayes;

The image shows two handwritten signatures in black ink. The signature on the left is a stylized, cursive name. The signature on the right is also cursive and appears to be a different name. A horizontal line is drawn across the page, passing through the middle of both signatures.

## LEY N° 1.228

**LINEA 44-45** : Con rumbo S-88° 47' 47"-E (Sur, ochenta y ocho grados, cuarenta y siete minutos, cuarenta y siete segundos, Este) mide 251,058 ms. (doscientos cincuenta y un metros con cincuenta y ocho milímetros), límite Departamento Presidente Hayes;

**LINEA 45-46** : Con rumbo S-28° 36' 20"-E (Sur, veintiocho grados, treinta y seis minutos, veinte segundos, Este) mide 1.817,942 ms. (un mil ochocientos diecisiete metros con novecientos cuarenta y dos milímetros), límite Departamento Presidente Hayes;

**LINEA 46-47** : Con rumbo S-01° 10' 12"-E (Sur, un grado, diez minutos, doce segundos, Este) mide 3.211,999 ms. (tres mil doscientos once metros con novecientos noventa y nueve milímetros), límite Departamento Presidente Hayes;

**LINEA 47-48** : Con rumbo S-01° 32' 31"-E (Sur, un grado, treinta y dos minutos, treinta y un segundos, Este) mide 5.320,802 ms. (cinco mil trescientos veinte metros con ochocientos dos milímetros), límite Departamento Presidente Hayes;

**LINEA 48-49** : Con rumbo S-37° 30' 05"-E (Sur, treinta y siete grados, treinta minutos, cinco segundos, Este) mide 250,779 ms. (doscientos cincuenta metros con setecientos setenta y nueve milímetros), límite Departamento Presidente Hayes;

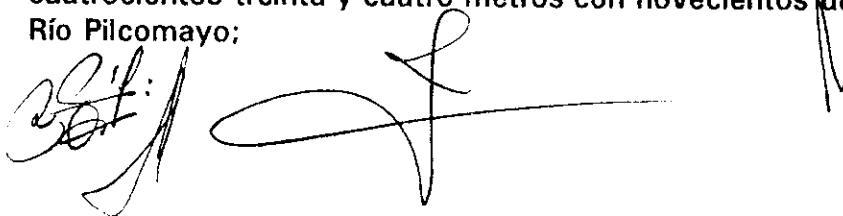
**LINEA 49-50** : Con rumbo S-37° 31' 05"-E (Sur, treinta y siete grados, treinta y un minutos, cinco segundos, Este) mide 2.678,900 ms. (dos mil seiscientos setenta y ocho metros con novecientos milímetros), límite Departamento Presidente Hayes;

**LINEA 50-51** : Con rumbo S-13° 23' 35"-E (Sur, trece grados, veintitrés minutos, treinta y cinco segundos, Este) mide 1.240,873 ms. (un mil doscientos cuarenta metros con ochocientos setenta y tres milímetros), límite Departamento Presidente Hayes;

**LINEA 51-52** : Con rumbo S-79° 52' 28"-E (Sur, setenta y nueve grados, cincuenta y dos minutos, veintiocho segundos, Este) mide 2.959,284 ms. (dos mil novecientos cincuenta y nueve metros con doscientos ochenta y cuatro milímetros), límite Río Pilcomayo;

**LINEA 52-53** : Con rumbo S-54° 48' 09"-E (Sur, cincuenta y cuatro grados, cuarenta y ocho minutos, nueve segundos, Este) mide 4.200,982 ms. (cuatro mil doscientos metros con novecientos ochenta y dos milímetros), límite Río Pilcomayo;

**LINEA 53-54** : Con rumbo S-37° 05' 05"-E (Sur, treinta y siete grados, cinco minutos, cinco segundos, Este) mide 1.434,902 ms. (un mil cuatrocientos treinta y cuatro metros con novecientos dos milímetros), límite Río Pilcomayo;



# LEY N° 1.228

**LINEA 54-55** : Con rumbo S-04° 59' 11"-E (Sur, cuatro grados, cincuenta y nueve minutos, once segundos, Este) mide 2.570,411 ms. (dos mil quinientos setenta metros con cuatrocientos once milímetros), límite Río Pilcomayo;

**LINEA 55-56** : Con rumbo S-89° 52' 37"-E (Sur, ochenta y nueve grados, cincuenta y dos minutos, treinta y siete segundos, Este) mide 83.302,537 ms. (ochenta y tres mil trescientos dos metros con quinientos treinta y siete milímetros), límite Río Pilcomayo;

**LINEA 56-57** : Con rumbo S-87° 27' 06"-E (Sur, ochenta y siete grados, veintisiete minutos, seis segundos, Este) mide 79.735,438 ms. (setenta y nueve mil setecientos treinta y cinco metros con cuatrocientos treinta y ocho milímetros), límite Río Pilcomayo;

**LINEA 57-58** : Con rumbo S-63° 58' 59"-E (Sur, sesenta y tres grados, cincuenta y ocho minutos, cincuenta y nueve segundos, Este) mide 2.688,605 ms. (dos mil seiscientos ochenta y ocho metros con seiscientos cinco milímetros), límite Río Pilcomayo;

**LINEA 58-59** : Con rumbo S-50° 35' 30"-E (Sur, cincuenta grados, treinta y cinco minutos, treinta segundos, Este) mide 2.810,569 ms. (dos mil ochocientos diez metros con quinientos sesenta y nueve milímetros), límite Río Pilcomayo;

**LINEA 59-60** : Con rumbo S-21° 58' 51"-E (Sur, veintiún grados, cincuenta y ocho minutos, cincuenta y un segundos, Este) mide 1.508,566 ms. (un mil quinientos ocho metros con quinientos sesenta y seis milímetros), límite Río Pilcomayo;

**LINEA 60-61** : Con rumbo S-34° 12' 27"-E (Sur, treinta y cuatro grados, doce minutos, veintisiete segundos, Este) mide 1.265,320 ms. (un mil doscientos sesenta y cinco metros con trescientos veinte milímetros), límite Río Pilcomayo;

**LINEA 61-62** : Con rumbo N-36° 23' 33"-E (Norte, treinta y seis grados, veintitrés minutos, treinta y tres segundos, Este) mide 1.665,498 ms. (un mil seiscientos sesenta y cinco metros con cuatrocientos noventa y ocho milímetros), límite Río Pilcomayo;

**LINEA 62-63** : Con rumbo N-81° 12' 44"-E (Norte, ochenta y un grados, doce minutos, cuarenta y cuatro segundos, Este) mide 1.214,328 ms. (un mil doscientos catorce metros con trescientos veintiocho milímetros), límite Río Pilcomayo;

**LINEA 63-64** : Con rumbo N-36° 30' 59"-E (Norte, treinta y seis grados, treinta minutos, cincuenta y nueve segundos, Este) mide 2.326,136 ms. (dos mil trescientos veintiséis metros con ciento treinta y seis milímetros), límite Río Pilcomayo;



## LEY N° 1.228

**LINEA 64-65** : Con rumbo N-46° 36' 56"-E (Norte, cuarenta y seis grados, treinta y seis minutos, cincuenta y seis segundos, Este) mide 1.844,272 ms. (un mil ochocientos cuarenta y cuatro metros con doscientos setenta y dos milímetros), límite Río Pilcomayo;

**LINEA 65-66** : Con rumbo N-54° 54' 37"-E (Norte, cincuenta y cuatro grados, cincuenta y cuatro minutos, treinta y siete segundos, Este) mide 1.945,840 ms. (un mil novecientos cuarenta y cinco metros con ochocientos cuarenta milímetros), límite Río Pilcomayo;

**LINEA 66-67** : Con rumbo N-43° 32' 49"-E (Norte, cuarenta y tres grados, treinta y dos minutos, cuarenta y nueve segundos, Este) mide 2.304,009 ms. (dos mil trescientos cuatro metros con nueve milímetros), límite Río Pilcomayo;

**LINEA 67-68** : Con rumbo N-69° 47' 42"-E (Norte, sesenta y nueve grados, cuarenta y siete minutos, cuarenta y dos segundos, Este) mide 2.234,488 ms. (dos mil doscientos treinta y cuatro metros con cuatrocientos ochenta y ocho milímetros), límite Río Pilcomayo;

**LINEA 68-69** : Con rumbo N-89° 28' 53"-E (Norte, ochenta y nueve grados, veintiocho minutos, cincuenta y tres segundos, Este) mide 1.002,074 ms. (un mil dos metros con setenta y cuatro milímetros), límite Río Pilcomayo;

**LINEA 69-70** : Con rumbo S-29° 31' 38"-E (Sur, veintinueve grados, treinta y un minutos, treinta y ocho segundos, Este) mide 1.032,478 ms. (un mil treinta y dos metros con cuatrocientos setenta y ocho milímetros), límite Río Pilcomayo;


**LINEA 70-71** : Con rumbo S-41° 04' 34"-E (Sur, cuarenta y un grados, cuatro minutos, treinta y cuatro segundos, Este) mide 603,437 ms. (seiscientos tres metros con cuatrocientos treinta y siete milímetros), límite Río Pilcomayo;

**LINEA 71-72** : Con rumbo S-28° 55' 12"-E (Sur, veintiocho grados, cincuenta y cinco minutos, doce segundos, Este) mide 1.368,564 ms. (un mil trescientos sesenta y ocho metros con quinientos sesenta y cuatro milímetros), límite Río Pilcomayo;

**LINEA 72-73** : Con rumbo S-83° 08' 32"-E (Sur, ochenta y tres grados, ocho minutos, treinta y dos segundos, Este) mide 1.360,831 ms. (un mil trescientos sesenta metros con ochocientos treinta y un milímetros), límite Río Pilcomayo;

**LINEA 73-74** : Con rumbo S-32° 10' 00"-E (Sur, treinta y dos grados, diez minutos, cero segundos, Este) mide 2.003,767 ms. (dos mil tres metros con setecientos sesenta y siete milímetros), límite Río Pilcomayo;

**LINEA 74-75** : Con rumbo S-74° 21' 24"-E (Sur, setenta y cuatro grados, veintiún minutos, veinticuatro segundos, Este) mide 4.691,722 ms. (cuatro mil seiscientos noventa y un metros con setecientos veintidós milímetros), límite Río Pilcomayo;





## LEY N° 1.228

**LINEA 75-76 :** Con rumbo S-33° 10' 28"-E (Sur, treinta y tres grados, diez minutos, veintiocho segundos, Este) mide 722,947 ms. (setecientos veintidós metros con novecientos cuarenta y siete milímetros), límite Río Pilcomayo;

**LINEA 76-77 :** Con rumbo S-63° 08' 32"-E (Sur, sesenta y tres grados, ocho minutos, treinta y dos segundos, Este) mide 1.747,504 ms. (un mil setecientos cuarenta y siete metros con quinientos cuatro milímetros), límite Río Pilcomayo;

**LINEA 77-78 :** Con rumbo S-00° 28' 51"-E (Sur, cero grado, veintiocho minutos, cincuenta y un segundos, Este) mide 2.056,540 ms. (dos mil cincuenta y seis metros con quinientos cuarenta milímetros), límite Río Pilcomayo;

**LINEA 78-79 :** Con rumbo S-57° 45' 52"-E (Sur, cincuenta y siete grados, cuarenta y cinco minutos, cincuenta y dos segundos, Este) mide 2.320,247 ms. (dos mil trescientos veinte metros con doscientos cuarenta y siete milímetros), límite Río Pilcomayo;

**LINEA 79-80 :** Con rumbo N-67° 41' 36"-E (Norte, sesenta y siete grados, cuarenta y un minutos, treinta y seis segundos, Este) mide 2.966,286 ms. (dos mil novecientos sesenta y seis metros con doscientos ochenta y seis milímetros), límite Río Pilcomayo;


**LINEA 80-81 :** Con rumbo S-29° 41' 51"-E (Sur, veintinueve grados, cuarenta y un minutos, cincuenta y un segundos, Este) mide 4.713,314 ms. (cuatro mil setecientos trece metros con trescientos catorce milímetros), límite Río Pilcomayo;

**LINEA 81-82 :** Con rumbo N-78° 21' 14"-E (Norte, setenta y ocho grados, veintiún minutos, catorce segundos, Este) mide 4.387,569 ms. (cuatro mil trescientos ochenta y siete metros con quinientos sesenta y nueve milímetros), límite Río Pilcomayo;

**LINEA 82-83 :** Con rumbo N-88° 17' 43"-E (Norte, ochenta y ocho grados, diecisiete minutos, cuarenta y tres segundos, Este) mide 2.252,789 ms. (dos mil doscientos cincuenta y dos metros con setecientos ochenta y nueve milímetros), límite Río Pilcomayo;

**LINEA 83-84 :** Con rumbo S-14° 41' 26"-E (Sur, catorce grados, cuarenta y un minutos, veintiséis segundos, Este) mide 2.639,312 ms. (dos mil seiscientos treinta y nueve metros con trescientos doce milímetros), límite Río Pilcomayo;

**LINEA 84-85 :** Con rumbo S-00° 25' 21"-E (Sur, cero grado, veinticinco minutos, veintiún segundos, Este) mide 1.203,741 ms. (un mil doscientos tres metros con setecientos cuarenta y un milímetros), límite Río Pilcomayo;



## LEY N° 1.228

**LINEA 85-86** : Con rumbo S-63° 48' 22"-E (Sur, sesenta y tres grados, cuarenta y ocho minutos, veintidós segundos, Este) mide 1.343,182 ms. (un mil trescientos cuarenta y tres metros con ciento ochenta y dos milímetros), límite Río Pilcomayo;

**LINEA 86-87** : Con rumbo S-87° 52' 43"-E (Sur, ochenta y siete grados, cincuenta y dos minutos, cuarenta y tres segundos, Este) mide 3.005,474 ms. (tres mil cinco metros con cuatrocientos setenta y cuatro milímetros), límite Río Pilcomayo;

**LINEA 87-88** : Con rumbo N-78° 16' 06"-E (Norte, setenta y ocho grados, dieciséis minutos, seis segundos, Este) mide 3.061,521 ms. (tres mil sesenta y un metros con quinientos veintiún milímetros), límite Río Pilcomayo;

**LINEA 88-89** : Con rumbo S-81° 07' 26"-E (Sur, ochenta y un grados, siete minutos, veintiséis segundos, Este) mide 6.238,185 ms. (seis mil doscientos treinta y ocho metros con ciento ochenta y cinco milímetros), límite Río Pilcomayo;

**LINEA 89-90** : Con rumbo S-31° 11' 21"-E (Sur, treinta y un grados, once minutos, veintiún segundos, Este) mide 2.044,034 ms. (dos mil cuarenta y cuatro metros con treinta y cuatro milímetros), límite Río Pilcomayo;

**LINEA 90-91** : Con rumbo S-13° 24' 42"-E (Sur, trece grados, veinticuatro minutos, cuarenta y dos segundos, Este) mide 2.213,900 ms. (dos mil doscientos trece metros con novecientos milímetros), límite Río Pilcomayo;


**LINEA 91-92** : Con rumbo S-38° 01' 17"-E (Sur, treinta y ocho grados, un minuto, diecisiete segundos, Este) mide 1.964,394 ms. (un mil novecientos sesenta y cuatro metros con trescientos noventa y cuatro milímetros), límite Río Pilcomayo;

**LINEA 92-93** : Con rumbo S-61° 50' 01"-E (Sur, sesenta y un grados, cincuenta minutos, un segundo, Este) mide 2.731,482 ms. (dos mil setecientos treinta y un metros con cuatrocientos ochenta y dos milímetros), límite Río Pilcomayo;

**LINEA 93-94** : Con rumbo S-72° 17' 20"-E (Sur, setenta y dos grados, diecisiete minutos, veinte segundos, Este) mide 2.103,632 ms. (dos mil ciento tres metros con seiscientos treinta y dos milímetros), límite Río Pilcomayo;

**LINEA 94-95** : Con rumbo S-16° 42' 25"-E (Sur, dieciséis grados, cuarenta y dos minutos, veinticinco segundos, Este) mide 682,099 ms. (seiscientos ochenta y dos metros con noventa y nueve milímetros), límite Río Pilcomayo;

**LINEA 95-96** : Con rumbo N-58° 36' 58"-E (Norte, cincuenta y ocho grados, treinta y seis minutos, cincuenta y ocho segundos, Este) mide 875,539 ms. (ochocientos setenta y cinco metros con quinientos treinta y nueve milímetros), límite Río Pilcomayo;

The image shows two handwritten signatures in black ink. The signature on the left is more compact and stylized, while the one on the right is longer and more fluid, extending across the width of the page. There are also some smaller, less distinct marks and scribbles around the main signatures.

## LEY N° 1.228

**LINEA 96-97** : Con rumbo S-43° 28' 19"-E (Sur, cuarenta y tres grados, veintiocho minutos, diecinueve segundos, Este) mide 4.605,634 ms. (cuatro mil seiscientos cinco metros con seiscientos treinta y cuatro milímetros), límite Río Pilcomayo;

**LINEA 97-98** : Con rumbo S-01° 07' 40"-E (Sur, un grado, siete minutos, cuarenta segundos, Este) mide 3.963,659 ms. (tres mil novecientos sesenta y tres metros con seiscientos cincuenta y nueve milímetros), límite Río Pilcomayo;

**LINEA 98-99** : Con rumbo S-18° 41' 49"-E (Sur, dieciocho grados, cuarenta y un minutos, cuarenta y nueve segundos, Este) mide 2.060,927 ms. (dos mil sesenta metros con novecientos veintisiete milímetros), límite Río Pilcomayo;

**LINEA 99-100** : Con rumbo N-65° 09' 33"-E (Norte, sesenta y cinco grados, nueve minutos, treinta y tres segundos, Este) mide 604,024 ms. (seiscientos cuatro metros con veinticuatro milímetros), límite Río Pilcomayo;

**LINEA 100-101** : Con rumbo S-05° 58' 38"-E (Sur, cinco grados, cincuenta y ocho minutos, treinta y ocho segundos, Este) mide 454,319 ms. (cuatrocientos cincuenta y cuatro metros con trescientos diecinueve milímetros), límite Río Pilcomayo;


**LINEA 101-102** : Con rumbo S-71° 49' 05"-E (Sur, setenta y un grados, cuarenta y nueve minutos, cinco segundos, Este) mide 474,127 ms. (cuatrocientos setenta y cuatro metros con ciento veintisiete milímetros), límite Río Pilcomayo;

**LINEA 102-103** : Con rumbo N-00° 18' 53"-E (Norte, cero grado, dieciocho minutos, cincuenta y tres segundos, Este) mide 451,580 ms. (cuatrocientos cincuenta y un metros con quinientos ochenta milímetros), límite Río Pilcomayo;

**LINEA 103-104** : Con rumbo N-75° 35' 48"-E (Norte, setenta y cinco grados, treinta y cinco minutos, cuarenta y ocho segundos, Este) mide 205,977 ms. (doscientos cinco metros con novecientos setenta y siete milímetros), límite Río Pilcomayo;

**LINEA 104-105** : Con rumbo S-18° 41' 07"-E (Sur, dieciocho grados, cuarenta y un minutos, siete segundos, Este) mide 475,832 ms. (cuatrocientos setenta y cinco metros con ochocientos treinta y dos milímetros), límite Río Pilcomayo;

**LINEA 105-106** : Con rumbo S-47° 56' 53"-E (Sur, cuarenta y siete grados, cincuenta y seis minutos, cincuenta y tres segundos, Este) mide 602,552 ms. (seiscientos dos metros con quinientos cincuenta y dos milímetros), límite Río Pilcomayo;

A handwritten signature in black ink, appearing to be a stylized name or set of initials, located at the bottom center of the page.

## LEY N° 1.228

**LINEA 106-107** : Con rumbo S-32° 40' 40"-E (Sur, treinta y dos grados, cuarenta minutos, cuarenta segundos, Este) mide 653,347 ms. (seiscientos cincuenta y tres metros con trescientos cuarenta y siete milímetros), límite Río Pilcomayo;

**LINEA 107-108** : Con rumbo S-40° 11' 05"-E (Sur, cuarenta grados, once minutos, cinco segundos, Este) mide 923,163 ms. (novecientos veintitrés metros con ciento sesenta y tres milímetros), límite Río Pilcomayo;

**LINEA 108-109** : Con rumbo S-63° 39' 25"-E (Sur, sesenta y tres grados, treinta y nueve minutos, veinticinco segundos, Este) mide 335,264 ms. (trescientos treinta y cinco metros con doscientos sesenta y cuatro milímetros), límite Río Pilcomayo;

**LINEA 109-110** : Con rumbo N-49° 13' 25"-E (Norte, cuarenta y nueve grados, trece minutos, veinticinco segundos, Este) mide 1.313,487 ms. (un mil trescientos trece metros con cuatrocientos ochenta y siete milímetros), límite Río Pilcomayo;

**LINEA 110-111** : Con rumbo S-17° 35' 21"-E (Sur, diecisiete grados, treinta y cinco minutos, veintiún segundos, Este) mide 840,178 ms. (ochocientos cuarenta metros con ciento setenta y ocho milímetros), límite Río Pilcomayo;

**LINEA 111-112** : Con rumbo N-82° 57' 30"-E (Norte, ochenta y dos grados, cincuenta y siete minutos, treinta segundos, Este) mide 855.250 ms. (ochocientos cincuenta y cinco metros con doscientos cincuenta milímetros), límite Río Pilcomayo;

**LINEA 112-113** : Con rumbo S-18° 03' 45"-E (Sur, dieciocho grados, tres minutos, cuarenta y cinco segundos, Este) mide 475,825 ms. (cuatrocientos setenta y cinco metros con ochocientos veinticinco milímetros), límite Río Pilcomayo;

**LINEA 113-114** : Con rumbo N-78° 08' 45"-E (Norte, setenta y ocho grados, ocho minutos, cuarenta y cinco segundos, Este) mide 715,441 ms. (setecientos quince metros con cuatrocientos cuarenta y un milímetros), límite Río Pilcomayo;

**LINEA 114-115** : Con rumbo S-73° 38' 28"-E (Sur, setenta y tres grados, treinta y ocho minutos, veintiocho segundos, Este) mide 363,872 ms. (trescientos sesenta y tres metros con ochocientos setenta y dos milímetros), límite Río Pilcomayo;

**LINEA 115-116** : Con rumbo S-25° 47' 20"-E (Sur, veinticinco grados, cuarenta y siete minutos, veinte segundos, Este) mide 1.277,835 ms. (un mil doscientos setenta y siete metros con ochocientos treinta y cinco milímetros), límite Río Pilcomayo;

# LEY N° 1.228

**LINEA 116-117** : Con rumbo N-65° 36' 51"-E (Norte, sesenta y cinco grados, treinta y seis minutos, cincuenta y un segundos, Este) mide 492,367 ms. (cuatrocientos noventa y dos metros con trescientos sesenta y siete milímetros), límite Río Pilcomayo;

**LINEA 117-118** : Con rumbo S-40° 45' 52"-E (Sur, cuarenta grados, cuarenta y cinco minutos, cincuenta y dos segundos, Este) mide 461,697 ms. (cuatrocientos sesenta y un metros con seiscientos noventa y siete milímetros), límite Río Pilcomayo; y,

**LINEA 118-119** : Con rumbo S-77° 59' 34"-E (Sur, setenta y siete grados, cincuenta y nueve minutos, treinta y cuatro segundos, Este) mide 1.175,857 ms. (un mil ciento setenta y cinco metros con ochocientos cincuenta y siete milímetros), límite Río Pilcomayo.

**Artículo 2°.-** El área delimitada del Municipio creado por el artículo anterior de la presente ley, abarca la SUPERFICIE DE: 1.919 Km<sup>2</sup> 4.289 m<sup>2</sup> (Un mil novecientos diecinueve kilómetros cuadrados con cuatro mil doscientos ochenta y nueve metros cuadrados).

**Artículo 3°.-** Créase una Municipalidad en el Municipio establecido por el Artículo 1° de esta ley, con asiento en el pueblo José Falcón.


**Artículo 4°.-** La Justicia Electoral deberá convocar a elecciones municipales en el plazo de noventa días de promulgada la presente ley. Hasta tanto se elijan las nuevas autoridades, la administración del nuevo municipio quedará a cargo de la Municipalidad de Villa Hayes.

**Artículo 5°.-** Comuníquese al Poder Ejecutivo.

Aprobado el Proyecto de Ley por la Honorable Cámara de Diputados, a dieciséis días del mes de setiembre del año un mil novecientos noventa y siete, y por la Honorable Cámara de Senadores, a diecisiete días del mes de diciembre del año un mil novecientos noventa y siete, quedando sancionado el mismo, de conformidad con lo dispuesto en el Artículo 204 de la Constitución Nacional;

  
**Atilio Martínez Casado**  
Presidente  
H. Cámara de Diputados

  
**Rubén Darío Fornerón**  
Secretario Parlamentario

  
**Rodrigo Campos Cervera**  
Presidente  
H. Cámara de Senadores

  
**Juan Manuel Peralta**  
Secretario Parlamentario

Asunción, 8 de mayo de 1998.

Téngase por Ley de la República, publíquese e insértese en el Registro Oficial.

El Presidente de la República

  
**Juan Carlos Wasmosy**

  
**Miguel Ángel Ramírez**  
Ministro del Interior