



PODER LEGISLATIVO

**LEY Nº 2.610**

QUE DESAFECTA DEL DOMINIO PUBLICO MUNICIPAL Y AUTORIZA A LA MUNICIPALIDAD DE SAN LORENZO A TRANSFERIR A TITULO GRATUITO A FAVOR DEL ESTADO PARAGUAYO, MINISTERIO DE EDUCACION Y CULTURA, UN INMUEBLE INDIVIDUALIZADO COMO PARTE DE LA FINCA Nº 19211, ASIENTO DE LA ESCUELA GRADUADA Nº 13014 "MARIA LICO DE GALATI" Y DEL LICEO NACIONAL "HEROES DEL CHACO", UBICADO EN EL BARRIO TAYAZUAPE DEL CITADO MUNICIPIO.

EL CONGRESO DE LA NACION PARAGUAYA SANCIONA CON FUERZA DE  
**LEY**

**Artículo 1º.-** Desaféctase del dominio público municipal y autorízase a la Municipalidad de San Lorenzo a transferir a título gratuito a favor del Estado Paraguayo, Ministerio de Educación y Cultura, un inmueble individualizado como parte de la Finca Nº 19211, Distrito San Lorenzo, inscripto en la Dirección General de los Registros Públicos bajo el Nº 1 y al folio 1 y siguientes del 30 de enero de 1984, asiento de la Escuela Graduada Nº 13014 "María Lico de Galati" y del Liceo Nacional "Héroes del Chaco", ubicado en el barrio Tayazuape del citado municipio, cuyas dimensiones y linderos son los siguientes:

**LINEA 1-2:** con rumbo SE 64° 08' (Sureste, sesenta y cuatro grados, ocho minutos), mide 23,55 m. (veintitrés metros con cincuenta y cinco centímetros), linda con derechos particulares;

**LINEA 2-3:** con rumbo SE 15° 00' (Sureste, quince grados, cero minuto), mide 47,00 m. (cuarenta y siete metros), linda con la calle San Pedro;

**LINEA 3-4:** con rumbo SW 75° 06' (Suroeste, setenta y cinco grados, seis minutos), mide 64,44 m. (sesenta y cuatro metros con cuarenta y cuatro centímetros), linda con la calle Santa Rita;

**LINEA 4-5:** con rumbo NW 72° 31' (Noroeste, setenta y dos grados, treinta y un minutos), mide 2,77 m. (dos metros con setenta y siete centímetros), linda con la calle Santa Rita;

**LINEA 5-6:** con rumbo NE 25° 21' (Noreste, veinticinco grados, veintiún minutos), mide 60,88 m. (sesenta metros con ochenta y ocho centímetros), linda con plaza pública;

**LINEA 6-7:** con rumbo NW 63° 04' (Noroeste, sesenta y tres grados, cuatro minutos), mide 1,78 m. (un metro con setenta y ocho centímetros), linda con plaza pública; y,


**LEY N° 2.610**


**LINEA 7-1:** con rumbo NE 24° 26' (Noreste, veinticuatro grados, veintiséis minutos), mide 17,12 m. (diecisiete metros con doce centímetros), linda con plaza pública.

**SUPERFICIE:** 2.488 m<sup>2</sup> 5.267 cm<sup>2</sup> (DOS MIL CUATROCIENTOS OCHENTA Y OCHO METROS CUADRADOS CON CINCO MIL DOSCIENTOS SESENTA Y SIETE CENTIMETROS CUADRADOS).

Artículo 2°.- Comuníquese al Poder Ejecutivo.

Aprobado el Proyecto de Ley por la Honorable Cámara de Diputados, a diecisiete días del mes de diciembre del año dos mil cuatro, y por la Honorable Cámara de Senadores, a treinta días del mes de mayo del año dos mil cinco, quedando sancionado el mismo, de conformidad con lo dispuesto en el Artículo 204 de la Constitución Nacional.

  
Oscar Rubén Salomón Fernández  
Presidente  
H. Cámara de Diputados

  
Miguel Carrizosa Galiano  
Presidente  
H. Cámara de Senadores


  
Edgar Domingo Venialgo Recalde  
Secretario Parlamentario


  
Adriana Franco de Fernández  
Secretaria Parlamentaria

Asunción, 16 de junio de 2005.

Téngase por Ley de la República, publíquese e insértese en el Registro Oficial.

El Presidente de la República

  
Nicanor Duarte Frutos

  
Rogelio Benítez Vargas  
Ministro del Interior